


# Lugano Bike Tappa 2: Pairolo - Rivera



Partenza  
CAPANNA PAIROLO



Arrivo  
RIVERA

## Caratteristiche percorso



Tipologia  
**Lineare**



Tempo richiesto  
**3H 40**



Difficoltà  
**Media**



Lunghezza  
**30.01 KM**




Non asfaltati  
**23 KM**





Single Trail  
**16 KM**


## Presso questo itinerario


---

 [Sonvico](#)  
[Capanna Pairolo](#)

 [Corticiasca](#)  
[Capanna Monte Bar](#)

 [Gola di Lago](#)  
[Agriturismo Alpe Zalto](#)

 [Bogno](#)  
[Capanna San Lucio](#)

 [Bogno](#)  
[Alpe Cottino](#)

 [Rivera](#)  
[Splash & SPA Tamaro](#)

## Suggerimenti

---

Seguite il logo per le mountain bike raffigurato sui cartelli rossi:

**Lugano Bike**

n. 66

## Informazioni

---

### Ente Turistico del Luganese

Palazzo Civico

Piazza Riforma 1

CH 6900 Lugano

T +41 58 220 65 00

[info@luganoregion.com](mailto:info@luganoregion.com)

[www.luganoregion.com](http://www.luganoregion.com)

## Numero di soccorso

---

 Ticino Soccorso 144

---

Condividi i tuoi itinerari

**#hikeTicino**



### Scarica l'App per gli itinerari

Non conosci il Ticino? L'applicazione ti aiuterà a scoprire gli itinerari più vicini a te.

modificato

## Grafico altimetrico

---

781 m  
Ascesa totale

1.627 m  
Altitudine massima

1.662 m  
Discesa totale



## Login

Per salvare un elemento tra i preferiti devi prima effettuare il login.

[NON ADESSO](#)

[LOGIN](#)