

Lugano Bike Tappa 3: Rivera - Migliegla



Partenza
RIVERA



Arrivo
MIGLIEGLIA

Caratteristiche percorso



Tipologia
Lineare



Tempo richiesto
6H 10



Difficoltà
Media



Lunghezza
37.35 KM





Non asfaltati
27 KM





Single Trail
7 KM

Presso questo itinerario


 [Riviera](#)
[Telecabina Monte Tamaro](#)

 [Miglieglia](#)
[Funivia Monte Lema](#)

 [Riviera](#)
[Splash e SPA Tamaro](#)

 [Riviera](#)
[Capanna Tamaro](#)

 [Riviera](#)
[Parco Avventura Monte Tamaro](#)

 [Miglieglia](#)
[Chiesa di S. Stefano al Colle](#)

Suggerimenti

Seguite il logo per le mountain bike raffigurato sui cartelli rossi:

Lugano Bike

n. 66

Informazioni

Ente Turistico del Luganese

Palazzo Civico
Piazza Riforma 1
CH 6900 Lugano

T +41 58 220 65 00

info@luganoregion.com

www.luganoregion.com

Numero di soccorso

 Ticino Soccorso 144

Condividi i tuoi itinerari

#hikeTicino



Scarica l'App per gli itinerari

Non conosci il Ticino? L'applicazione ti aiuterà a scoprire gli itinerari più vicini a te.

modificato

Grafico altimetrico

1.878 m
Ascesa totale

1.911 m
Altitudine massima

1.641 m
Discesa totale



Login

Per salvare un elemento tra i preferiti devi prima effettuare il login.

[NON ADESSO](#)

[LOGIN](#)