

Lugano Trekking tappa 1: Brè - Capanna Pairolo



Partenza
MONTE BRÈ



Arrivo
CAPANNA PAIROLO

Adatto a



Adulti

Caratteristiche percorso



Tipologia
Lineare



Lunghezza
11.79 KM





Tempo richiesto
6H





Difficoltà
Facile

Presso questo itinerario

 [Sonvico](#)
[Capanna Pairolo](#)

 [Cadro](#)
[Capanna Alpe Bolla](#)

 [Brè s/Lugano](#)
[Museo Wilhelm Schmid](#)

 [Ruvigliana](#)
[Funicolare Monte Brè](#)

Suggerimenti

Seguite il logo per le escursioni raffigurato sui cartelli gialli:

Sentiero Lago di Lugano

n. 52

- > Abbigliamento impermeabile, leggero e caldo
- > Scarponcini da trekking
- > Guanti, berretto, biancheria di ricambio
- > Zaino massimo 5-8 kg a pieno carico
- > Piccolo pronto soccorso con coltellino
- > Sacco-lenzuolo per il pernottamento in rifugio (capanna)
- > Pila, occhiali da sole, crema protettiva, borraccia
- > Cartina escursionistica / topografica
- > Bussola
- > Macchina fotografica
- > Cibo
- > Coprizaino

Montagnepulite: Questo progetto nasce per favorire la gestione efficace e sostenibile delle capanne alpine sul territorio ticinese. In particolare la gestione dei rifiuti. La gestione responsabile dei rifiuti in montagna è questione di buon senso. Tutti noi possiamo dare un contributo:

<https://www.montagnepulite.ch/it/regole-d-oro>

Informazioni

Ente Turistico del Luganese

Palazzo Civico
Piazza Riforma 1
CH 6900 Lugano

T +41 58 220 65 00

info@luganoregion.com

www.luganoregion.com

Numero di soccorso

 Ticino Soccorso 144

Condividi i tuoi itinerari

#hikeTicino



Scarica l'App per gli itinerari

Non conosci il Ticino? L'applicazione ti aiuterà a scoprire gli itinerari più vicini a te.

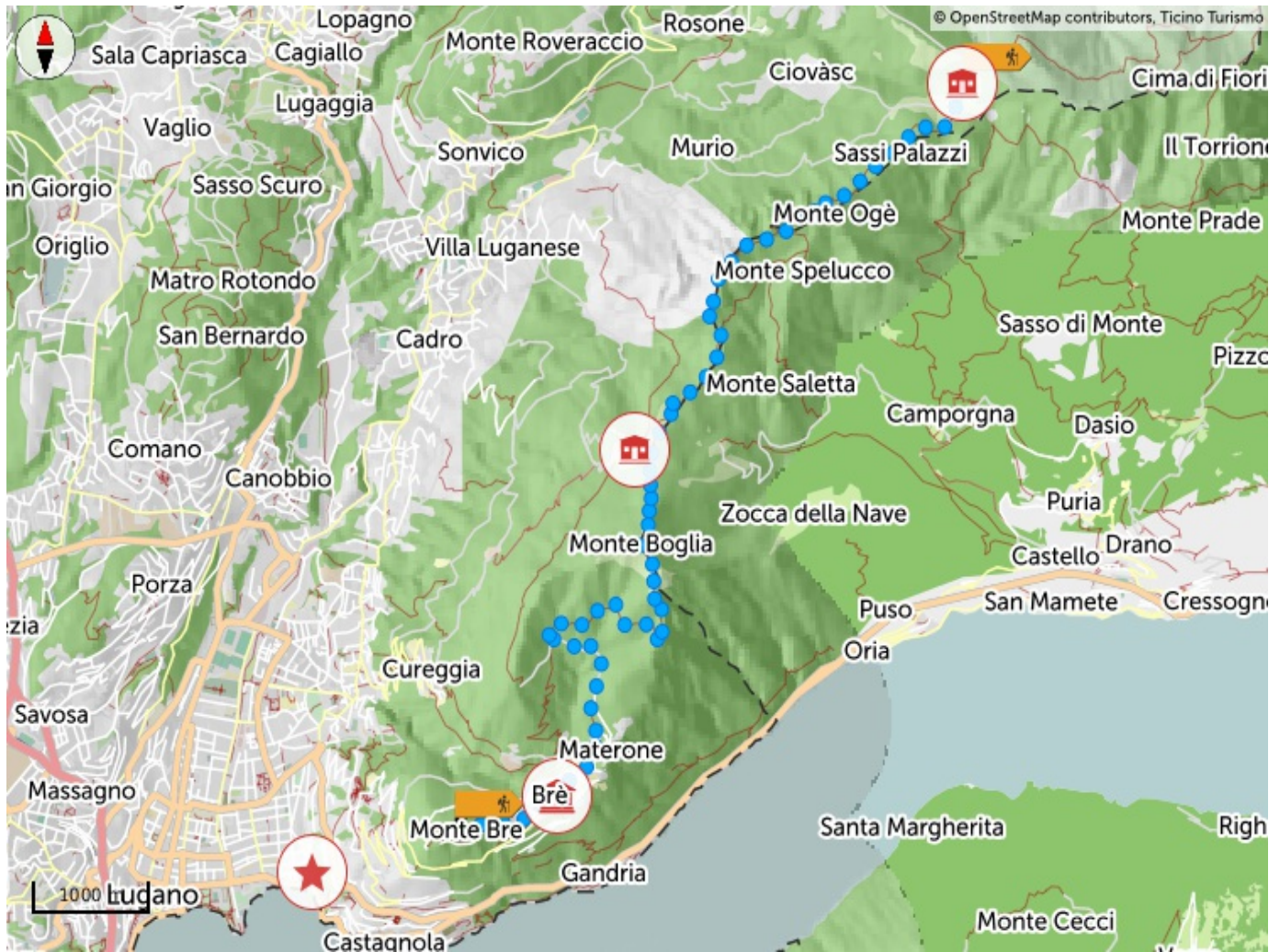


Grafico altimetrico

1.167 m	1.509 m	708 m
Ascesa totale	Altitudine massima	Discesa totale



Login

Per salvare un elemento tra i preferiti devi prima effettuare il login.

[NON ADESSO](#)

[LOGIN](#)