


Monte Brè - Gandria - Castagnola



Partenza
MONTE BRÈ, STAZIONE



Arrivo
CASTAGNOLA

Adatto a



Bambini



4 zampe



Adulti

Caratteristiche percorso



Tipologia
Lineare



Lunghezza
5.82 KM





Tempo richiesto
2H




Difficoltà
Facile


Presso questo itinerario

 [Castagnola](#)
[Parco di Villa Heleneum](#)

 [Gandria](#)
[Chiesa di S. Vigilio](#)

 [Castagnola](#)
[Archivio storico della Città di Lugano](#)

 [Castagnola](#)
[Chiesa di S. Giorgio](#)

 [Brè s/Lugano](#)
[Museo Wilhelm Schmid](#)

Suggerimenti

- > Scarponcini da trekking
- > Berretto
- > Borraccia
- > Occhiali da sole
- > Crema protettiva
- > Cartina escursionistica
- > Macchina fotografica
- > Cibo

Montagnepulite: Questo progetto nasce per favorire la gestione efficace e sostenibile delle capanne alpine sul territorio ticinese. In particolare la gestione dei rifiuti. La gestione responsabile dei rifiuti in montagna è questione di buon senso. Tutti noi possiamo dare un contributo:

<https://www.montagnepulite.ch/it/regole-d-oro>

Informazioni

Ente Turistico del Luganese

Palazzo Civico
Piazza Riforma 1
CH 6900 Lugano

T +41 58 220 65 00

info@luganoregion.com

www.luganoregion.com

Numero di soccorso

 Ticino Soccorso 144

Condividi i tuoi itinerari

#hikeTicino



Scarica l'App per gli itinerari

Non conosci il Ticino? L'applicazione ti aiuterà a scoprire gli itinerari più vicini a te.



Grafico altimetrico

197 m
Ascesa totale

921 m
Altitudine massima

806 m
Discesa totale

