


# Monte Carasso – Capanna Albango – Preonzo



Partenza  
MONTE CARASSO



Arrivo  
PREONZO

## Adatto a



4 zampe



Adulti

## Caratteristiche percorso



Tipologia  
Lineare



Lunghezza  
21.58 KM




Tempo richiesto  
11H 25



Difficoltà  
Alta

## Presso questo itinerario

---

 [Monte Carasso](#)  
[Ponte tibetano "Carasc"](#)

 [Bellinzona](#)  
[Castello di Montebello](#)

 [Iragna](#)  
[Pozzo di Iragna "Pózz Bórgh"](#)

 [Bellinzona](#)  
[Castelgrande](#)

 [Bellinzona](#)  
[Castello di Sasso Corbaro](#)

## Suggerimenti

---

Affinché l'escursione sia gradevole è importante un'accurata pianificazione del tour.

## Informazioni

---

**Bellinzonese e Alto Ticino Turismo**

**InfoPoint Bellinzonese**

Palazzo Civico

CH-6500 Bellinzona

T +41 (0)91 825 21 31

[bellinzona@bellinzonese-altoticino.ch](mailto:bellinzona@bellinzonese-altoticino.ch)

[www.bellinzonese-altoticino.ch](http://www.bellinzonese-altoticino.ch)

## Numero di soccorso

---

 Ticino Soccorso 144

---

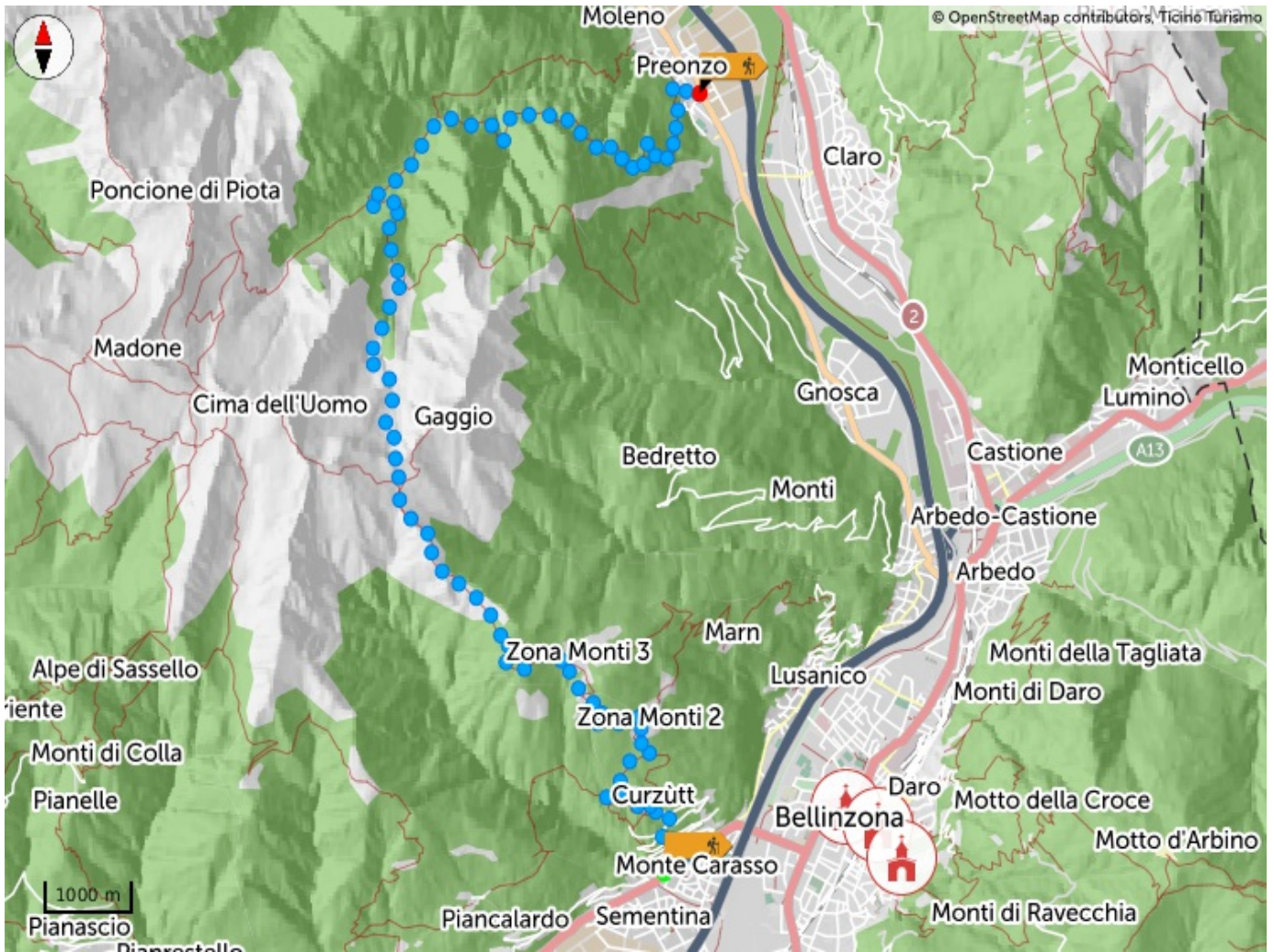
Condividi i tuoi itinerari

**#hikeTicino**



Scarica l'App per gli itinerari

Non conosci il Ticino? L'applicazione ti aiuterà a scoprire gli itinerari più vicini a te.



## Grafico altimetrico

2.453 m	2.054 m	2.447 m
Ascesa totale	Altitudine massima	Discesa totale



## Login

Per salvare un elemento tra i preferiti devi prima effettuare il login.

[NON ADESSO](#)

[LOGIN](#)