


# Novaggio: il Sentiero delle meraviglie



Partenza  
NOVAGGIO



Arrivo  
NOVAGGIO

## Adatto a



Bambini



4 zampe



Adulti

## Caratteristiche percorso



Tipologia  
Circolare



Lunghezza  
6.42 KM



Tempo richiesto  
2H





Difficoltà  
Media


## Presso questo itinerario

---

 [Migliegla](#)  
[Maglio del Malcantone](#)

 [Caslano](#)  
[Castello di Migliegla](#)

 [Caslano](#)  
[Miniere Baglioni e Franzi](#)

 [Iseo](#)  
[Lama Trekking](#)

## Suggerimenti

---

Per fruire dell'itinerario vi consigliamo l'acquisto delle mappe ufficiali dell'Ufficio Federale di Topografia Swisstopo. Inoltre il sito [map.geo.admin.ch](http://map.geo.admin.ch) offre dati costantemente aggiornati.

- > Scarponcini da trekking
- > Berretto
- > Borraccia
- > Occhiali da sole
- > Crema protettiva
- > Cartina escursionistica
- > Macchina fotografica
- > Cibo

**Montagnepulite:** Questo progetto nasce per favorire la gestione efficace e sostenibile delle capanne alpine sul territorio ticinese. In particolare la gestione dei rifiuti. La gestione responsabile dei rifiuti in montagna è questione di buon senso. Tutti noi possiamo dare un contributo: <https://www.montagnepulite.ch/it/regole-d-oro>

## Informazioni

---

### Ente Turistico del Luganese

Palazzo Civico  
Piazza Riforma 1  
CH 6900 Lugano

T +41 58 220 65 00

[info@luganoregion.com](mailto:info@luganoregion.com)

[www.luganoregion.com](http://www.luganoregion.com)

## Numero di soccorso

---

 Ticino Soccorso 144

---

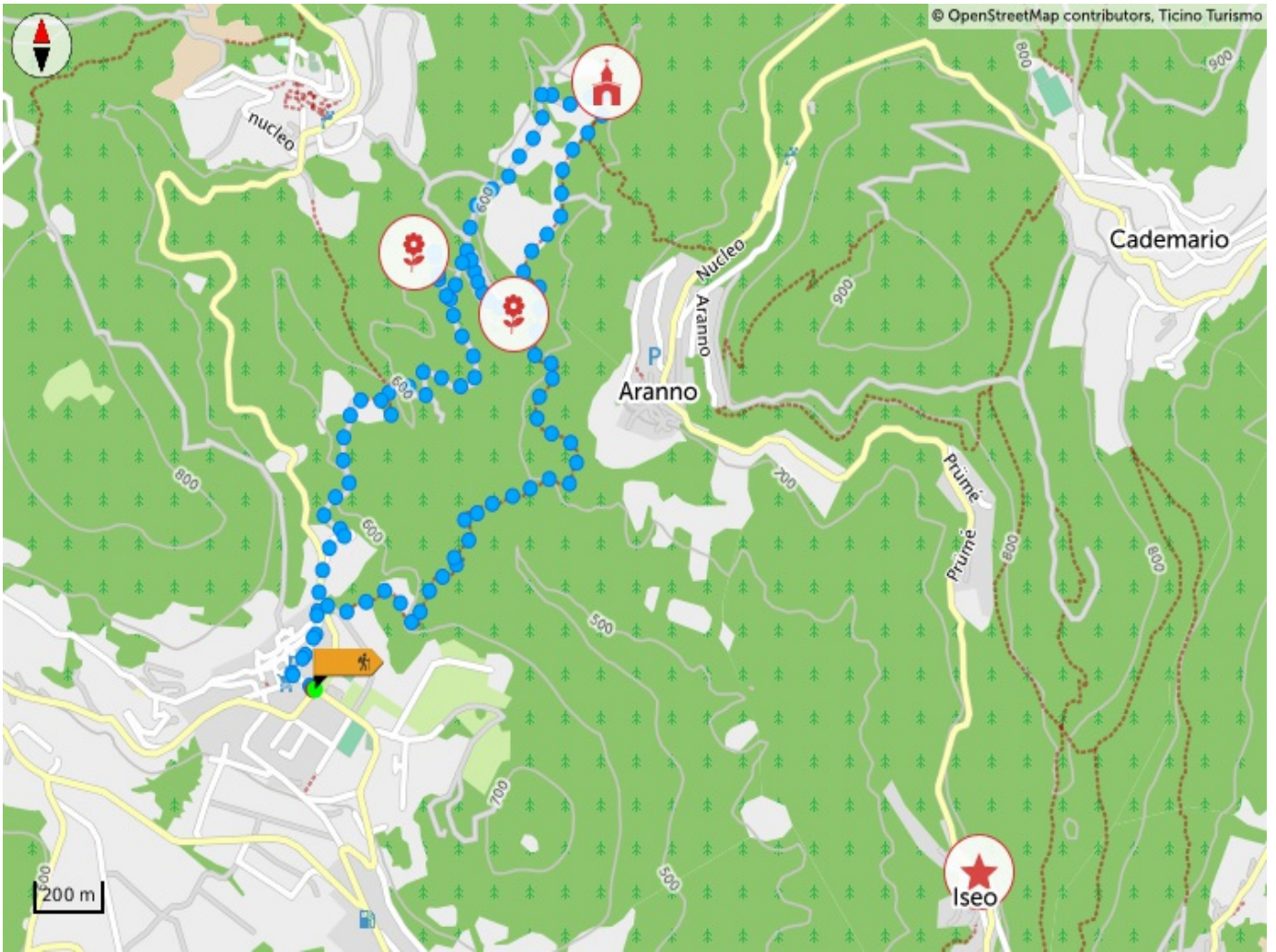
Condividi i tuoi itinerari

**#hikeTicino**



Scarica l'App per gli itinerari

Non conosci il Ticino? L'applicazione ti aiuterà a scoprire gli itinerari più vicini a te.



## Grafico altimetrico

276 m                      649 m                      276 m  
Ascesa totale                      Altitudine massima                      Discesa totale

