

Percorso Vallemaggia: Locarno - Caveragno



Partenza
LOCARNO



Arrivo
CAVERGNO

Caratteristiche percorso



Tipologia
Lineare



Tempo richiesto
2H



Difficoltà
Facile





Lunghezza
35.21 KM



Non asfaltati
3 KM

Presso questo itinerario

 [Cevio](#)
[Museo di Valmaggia](#)

 [Maggia](#)
[Chiesa di S. Maurizio](#)

 [Cevio](#)
[Le torbe della Vallemaggia](#)

 [Maggia](#)
[Chiesa di S. Maria delle Grazie](#)

Suggerimenti

Seguite il logo per le biciclette raffigurato sui cartelli rossi:

Percorso Vallemaggia

n. 31

Informazioni

Ascona-Locarno Turismo

Infodesk Maggia

Centro commerciale

CH-6673 Maggia

T +41 91 759 77 26

F +41 91 759 77 40

vallemaggia@ascona-locarno.com

www.ascona-locarno.com

Numero di soccorso

 Ticino Soccorso 144

Condividi i tuoi itinerari

#hikeTicino



Scarica l'App per gli itinerari

Non conosci il Ticino? L'applicazione ti aiuterà a scoprire gli itinerari più vicini a te.

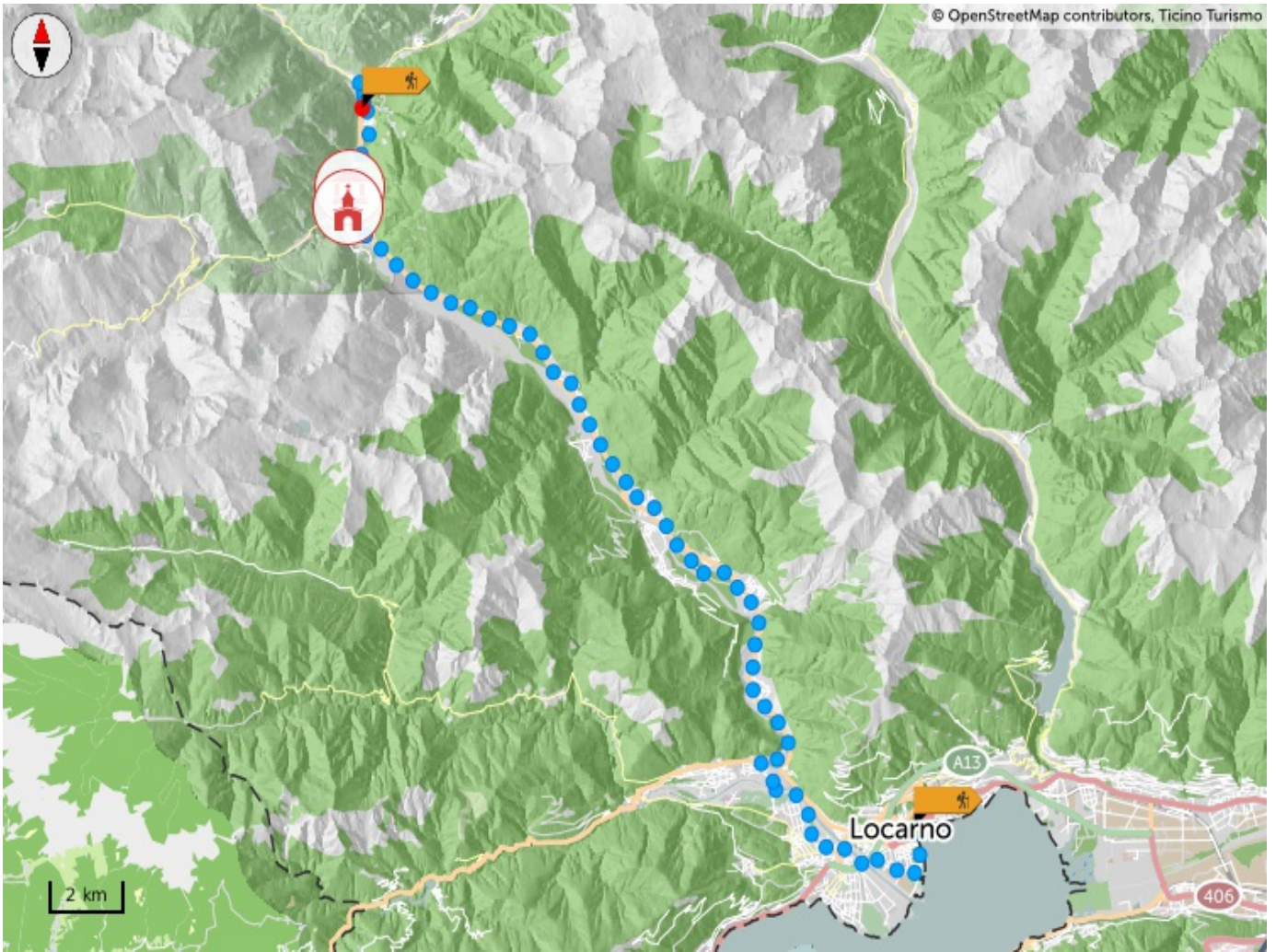


Grafico altimetrico

295 m
Ascesa totale

467 m
Altitudine massima

47 m
Discesa totale



Login

Per salvare un elemento tra i preferiti devi prima effettuare il login.

[NON ADESSO](#)

[LOGIN](#)