


Percorso con racchette Bosco Gurin



Partenza
BOSCO GURIN



Arrivo
ROSSBODA

Adatto a



Adulti

Caratteristiche percorso



Tipologia
Lineare



Lunghezza
4.75 KM





Tempo richiesto
1H 40





Difficoltà
Media


Presso questo itinerario


 [Bosco Gurin](#)
[Bosco Gurin - Inverno](#)

 [Bosco Gurin](#)
[Museo Walserhaus](#)

 [Bosco Gurin](#)
[Hotel Ristorante Walser](#)

 [Bosco Gurin](#)
[Bosco Gurin](#)

 [Bosco Gurin](#)
[Capanna Grossalp](#)

 [Bosco Gurin](#)
[Giovanibosco Ostello](#)

Suggerimenti

Seguite il logo per i percorsi con racchette raffigurato sui cartelli rosa:

Percorso di Bosco Gurin

953

Equipaggiamento:

- > Racchette
- > Scarponi
- > Bastoni
- > Berretto
- > Guanti
- > Occhiali da sole
- > Crema protettiva
- > Borraccia

Informazioni

Infopoint Bosco Gurin
6685 Bosco Gurin
Tel. +41 91 759 02 02
Fax. +41 91 759 02 03
E-mail: info@bosco-gurin.ch
Web: www.bosco-gurin.ch

Numero di soccorso

 Ticino Soccorso 144

Condividi i tuoi itinerari

#hikeTicino



Scarica l'App per gli itinerari

Non conosci il Ticino? L'applicazione ti aiuterà a scoprire gli itinerari più vicini a te.



Grafico altimetrico

507 m
Ascesa totale

1.990 m
Altitudine massima

0 m
Discesa totale



Login

Per salvare un elemento tra i preferiti devi prima effettuare il login.

[NON ADESSO](#)

[LOGIN](#)