

# Percorso didattico sui microorganismi della Val Piora



Partenza  
CENTRO BIOLOGIA ALPINA



Arrivo  
CENTRO BIOLOGIA ALPINA

## Adatto a



Bambini



4 zampe



Adulti

## Caratteristiche percorso



Tipologia  
Circolare



Lunghezza  
4.02 KM



Tempo richiesto  
1H




Difficoltà  
Facile


## Presso questo itinerario

---


 [Quinto](#)  
[Centro Biologia Alpina di Piora](#)

 [Quinto](#)  
[Capanna Cadagno](#)

 [Ambri](#)  
[Alpe Piora](#)

 [Quinto](#)  
[Lago Cadagno](#)

 [Ambri](#)  
[Funicolare Ritom-Piora](#)

 [Cantina di affinamento del Prosciutto Crudo Piora con punto di osservazione](#)

## Suggerimenti

---

- > Scarponcini da trekking
- > Berretto
- > Borraccia
- > Occhiali da sole
- > Crema protettiva
- > Cartina escursionistica
- > Macchina fotografica
- > Cibo

**Montagnepulite:** Questo progetto nasce per favorire la gestione efficace e sostenibile delle capanne alpine sul territorio ticinese. In particolare la gestione dei rifiuti. La gestione responsabile dei rifiuti in montagna è questione di buon senso. Tutti noi possiamo dare un contributo:

<https://www.montagnepulite.ch/it/regole-d-oro>

## Informazioni

---

**Bellinzonese e Alto Ticino Turismo**

**InfoPoint Leventina**

Via della Stazione 22

CH-6780 Airolo T +41 91 869 15 33 [leventina@bellinzonese-altoticino.ch](mailto:leventina@bellinzonese-altoticino.ch)

[www.bellinzonese-altoticino.ch](http://www.bellinzonese-altoticino.ch)

## Numero di soccorso

---

 Ticino Soccorso 144

---

Condividi i tuoi itinerari

**#hikeTicino**



Scarica l'App per gli itinerari

Non conosci il Ticino? L'applicazione ti aiuterà a scoprire gli itinerari più vicini a te.



## Grafico altimetrico

51 m  
Ascesa totale

1.962 m  
Altitudine massima

51 m  
Discesa totale



## Login

Per salvare un elemento tra i preferiti devi prima effettuare il login.

[NON ADESSO](#)

[LOGIN](#)