


Robiei e i laghi ai piedi del Basodino



Partenza
ROBIÈI



Arrivo
ROBIÈI

Adatto a



Bambini



4 zampe



Carrozine



Adulti

Caratteristiche percorso



Tipologia
Circolare



Lunghezza
5.02 KM



Tempo richiesto
1H 30




Difficoltà
Facile


Presso questo itinerario

 [San Carlo](#)
[Percorso didattico nella diga di Robiei](#)

 [Robiei: dighe e centrali](#)

 [Robiei](#)
[Capanna Basodino](#)

 [Cevio](#)
[Funivia San Carlo-Robiei](#)

 [Robiei](#)
[Ghiacciaio del Basòdino](#)

 [Cavergno](#)
[Bavona: Foroglio e dintorni](#)

Suggerimenti

Per fruire dell'itinerario vi consigliamo l'acquisto delle mappe ufficiali dell'Ufficio Federale di Topografia Swisstopo. Inoltre il sito map.geo.admin.ch offre dati costantemente aggiornati.

- > Scarponcini da trekking
- > Berretto
- > Borraccia
- > Occhiali da sole
- > Crema protettiva
- > Cartina escursionistica
- > Macchina fotografica
- > Cibo

Montagnepulite: Questo progetto nasce per favorire la gestione efficace e sostenibile delle capanne alpine sul territorio ticinese. In particolare la gestione dei rifiuti. La gestione responsabile dei rifiuti in montagna è questione di buon senso. Tutti noi possiamo dare un contributo: <https://www.montagnepulite.ch/it/regole-d-oro>

Informazioni

Ascona-Locarno Turismo

Infodesk Avegno

Centro Punto Valle

Via Vallemaggia 10

6670 Avegno

T +41 848 091 091

vallemaggia@ascona-locarno.com

www.ascona-locarno.com

Numero di soccorso

 Ticino Soccorso 144

Condividi i tuoi itinerari

#hikeTicino



Scarica l'App per gli itinerari

Non conosci il Ticino? L'applicazione ti aiuterà a scoprire gli itinerari più vicini a te.

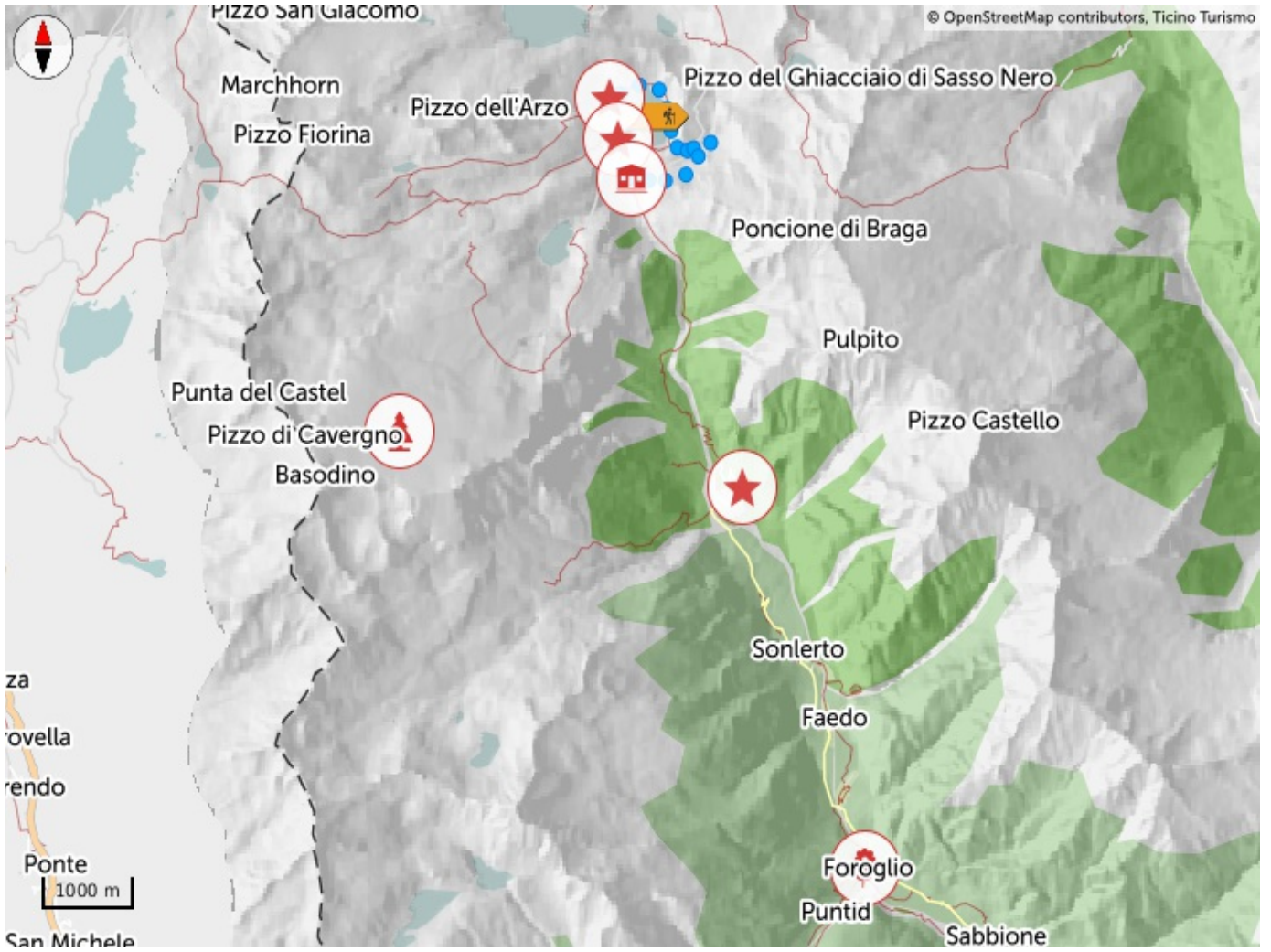


Grafico altimetrico

221 m 1.997 m 221 m
Ascesa totale Altitudine massima Discesa totale

