


Ronco s. Ascona - Porera - Rasa



Partenza
RONCO SOPRA ASCONA




Arrivo
VERDASIO

Adatto a



Caratteristiche percorso



Presso questo itinerario



[Rasa](#)

[Rasa](#)



[Ronco s/Ascona](#)

[Cappella di S. Maria delle Grazie](#)



[Locarno](#)

[Ronco sopra Ascona](#)

Suggerimenti

- > Scarponcini da trekking
- > Berretto
- > Borraccia
- > Occhiali da sole
- > Crema protettiva
- > Cartina escursionistica
- > Macchina fotografica
- > Cibo

Montagnepulite: Questo progetto nasce per favorire la gestione efficace e sostenibile delle capanne alpine sul territorio ticinese. In particolare la gestione dei rifiuti. La gestione responsabile dei rifiuti in montagna è questione di buon senso. Tutti noi possiamo dare un contributo:

<https://www.montagnepulite.ch/it/regole-d-oro>

Informazioni

Ascona-Locarno Turismo

Infodesk Ascona

Viale Papio 5

CH-6612 Ascona

T +41 848 091 091

F +41 91 759 76 94

info@ascona-locarno.com

www.ascona-locarno.com

Numero di soccorso

 Ticino Soccorso 144

Condividi i tuoi itinerari

#hikeTicino



Scarica l'App per gli itinerari

Non conosci il Ticino? L'applicazione ti aiuterà a scoprire gli itinerari più vicini a te.

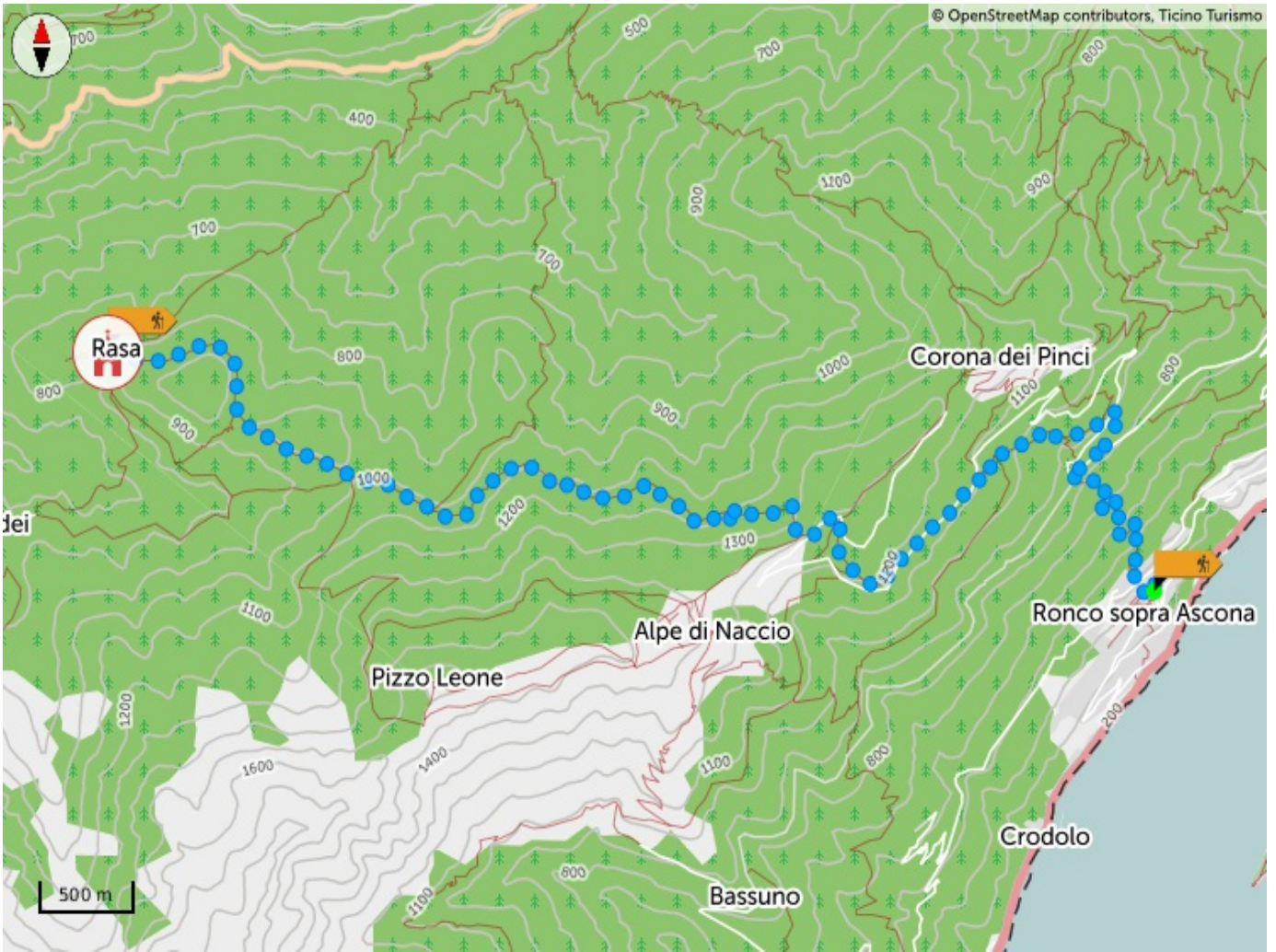
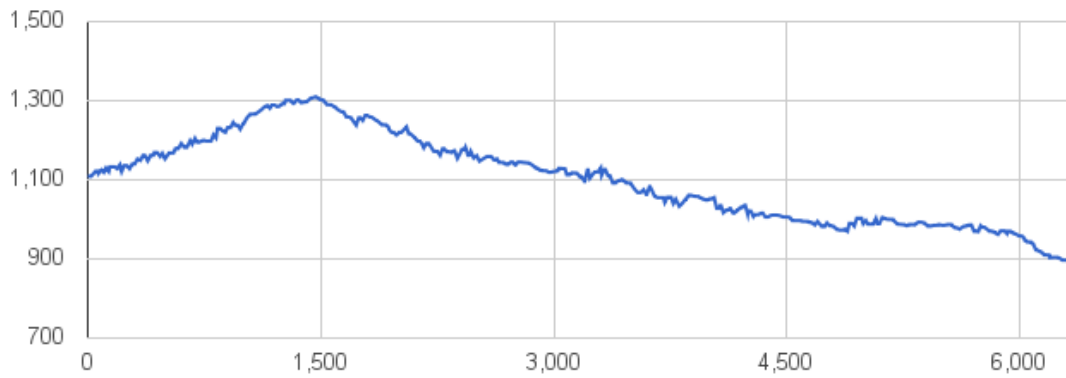


Grafico altimetrico

277 m	1.310 m	500 m
Ascesa totale	Altitudine massima	Discesa totale





Login

Per salvare un elemento tra i preferiti devi prima effettuare il login.

[NON ADESSO](#)

[LOGIN](#)