


San Carlo - Cristallina - Ossasco



Partenza
SAN CARLO BAVONA



Arrivo
OSSASCO BEDRETTO

Adatto a



Adulti

Caratteristiche percorso



Tipologia
Lineare



Lunghezza
13.37 KM





Tempo richiesto
5H 30



Difficoltà
Alta

Presso questo itinerario

 [Bedretto](#)
[Capanna Cristallina](#)

 [Robiei](#)
[Capanna Basodino](#)

 [Lagheti attorno a Robiei](#)

 [San Carlo](#)
[Percorso didattico nella diga di Robiei](#)

 [Cevio](#)
[Funivia San Carlo-Robiei](#)

Suggerimenti

- > Abbigliamento impermeabile, leggero e caldo
- > Scarponcini da trekking
- > Guanti, berretto, biancheria di ricambio
- > Zaino massimo 5-8 kg a pieno carico
- > Piccolo pronto soccorso con coltellino
- > Sacco-lenzuolo per il pernottamento in rifugio (capanna)
- > Pila, occhiali da sole, crema protettiva, borraccia
- > Cartina escursionistica / topografica
- > Bussola
- > Macchina fotografica
- > Cibo
- > Coprizaino

Montagnepulite: Questo progetto nasce per favorire la gestione efficace e sostenibile delle capanne alpine sul territorio ticinese. In particolare la gestione dei rifiuti. La gestione responsabile dei rifiuti in montagna è questione di buon senso. Tutti noi possiamo dare un contributo:

<https://www.montagnepulite.ch/it/regole-d-oro>

Informazioni

Ascona-Locarno Turismo

Infodesk Avegno

Centro Punto Valle

Via Vallemaggia 10

6670 Avegno

T +41 848 091 091

vallemaggia@ascona-locarno.com

www.ascona-locarno.com

Numero di soccorso

 Ticino Soccorso 144

Condividi i tuoi itinerari

#hikeTicino



Scarica l'App per gli itinerari

Non conosci il Ticino? L'applicazione ti aiuterà a scoprire gli itinerari più vicini a te.



Grafico altimetrico

799 m	2.571 m	1.376 m
Ascesa totale	Altitudine massima	Discesa totale



Login

Per salvare un elemento tra i preferiti devi prima effettuare il login.

[NON ADESSO](#)

[LOGIN](#)