

# San Gottardo Tour



Partenza  
AIROLO



Arrivo  
ANDERMATT

## Caratteristiche percorso



Tipologia  
Lineare



Tempo richiesto  
2H 30



Difficoltà  
Facile




Lunghezza  
26.24 KM


## Presso questo itinerario


---

 [San Gottardo](#)  
[San Gottardo: benvenuti nel cuore delle alpi](#)

 [Airolo](#)  
[Forte Airolo](#)

 [San Gottardo](#)  
[Museo Nazionale del San Gottardo](#)

 [San Gottardo](#)  
[Sasso San Gottardo](#)

 [Airolo](#)  
[Caseificio del Gottardo](#)

## Suggerimenti

---

Seguite il logo per le biciclette raffigurato sui cartelli rossi:

**Nord-Süd-Route**

**n. 3**

Questo itinerario si snoda su **strade aperte al traffico motorizzato**, rispetta le regole stradali: [www.prudenza-precedenza.ch](http://www.prudenza-precedenza.ch)

## Informazioni

---

**Bellinzona e Valli Turismo**

**InfoPoint Leventina**

Via della Stazione 22

CH-6780 Airolo

T+41 91 869 15 33

[leventina@bellinzonaevalli.ch](mailto:leventina@bellinzonaevalli.ch)

[www.bellinzonaevalli.ch](http://www.bellinzonaevalli.ch)

## Numero di soccorso

---

 Ticino Soccorso 144

---

Condividi i tuoi itinerari

**#hikeTicino**



Scarica l'App per gli itinerari

Non conosci il Ticino? L'applicazione ti aiuterà a scoprire gli itinerari più vicini a te.

modificato

## Grafico altimetrico

---

967 m  
Ascesa totale

2.108 m  
Altitudine massima

671 m  
Discesa totale



## Login

Per salvare un elemento tra i preferiti devi prima effettuare il login.

[NON ADESSO](#)

[LOGIN](#)