

Sentiero Alto Tremorgio



Partenza
AIROLO



Arrivo
RODI-FIESSO

Adatto a



Adulti

Caratteristiche percorso



Tipologia
Lineare



Lunghezza
14.11 KM



Tempo richiesto
5H




Difficoltà
Media

Presso questo itinerario

 [Capanna Tremorgio](#)

 [Rodi Fiesso](#)
[Laghetti di Tremorgio e Leìt](#)

 [Airolo](#)
[Funivie Airolo-Pesciùm - Inverno](#)

 [Rodi Fiesso](#)
[Teleferica del Tremorgio](#)

Suggerimenti

- > Scarponcini da trekking
- > Berretto
- > Borraccia
- > Occhiali da sole
- > Crema protettiva
- > Cartina escursionistica
- > Macchina fotografica
- > Cibo

Montagnepulite: Questo progetto nasce per favorire la gestione efficace e sostenibile delle capanne alpine sul territorio ticinese. In particolare la gestione dei rifiuti. La gestione responsabile dei rifiuti in montagna è questione di buon senso. Tutti noi possiamo dare un contributo:

<https://www.montagnepulite.ch/it/regole-d-oro>

Informazioni

Bellinzonese e Alto Ticino Turismo

InfoPoint Leventina

Via della Stazione 22

CH-6780 Airolo T +41 91 869 15 33 leventina@bellinzonese-altoticino.ch

www.bellinzonese-altoticino.ch

Numero di soccorso

 Ticino Soccorso 144

Condividi i tuoi itinerari

#hikeTicino



Scarica l'App per gli itinerari

Non conosci il Ticino? L'applicazione ti aiuterà a scoprire gli itinerari più vicini a te.

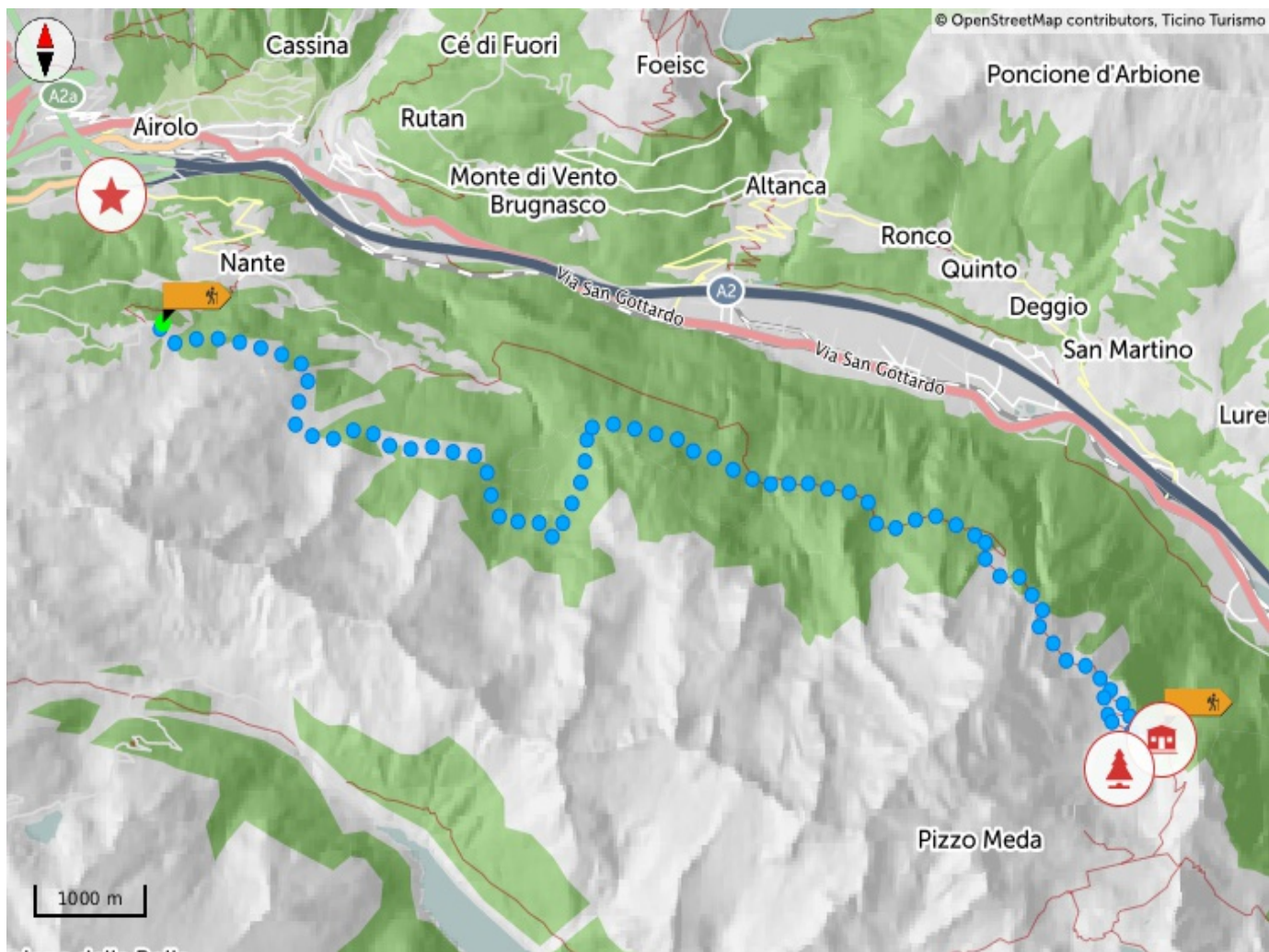
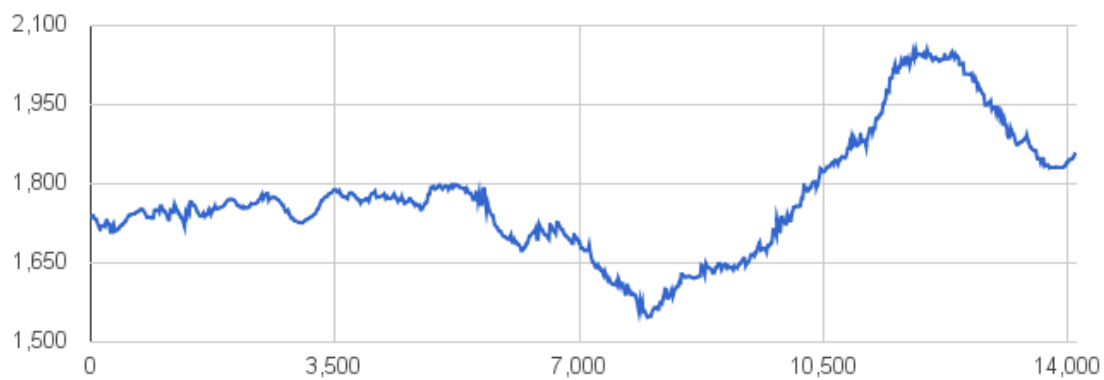


Grafico altimetrico

818 m 2.054 m 704 m
 Ascesa totale Altitudine massima Discesa totale





Login

Per salvare un elemento tra i preferiti devi prima effettuare il login.

[NON ADESSO](#)

[LOGIN](#)