

Sentiero Alto Valle di Blenio



Partenza
LODERIO



Arrivo
OLIVONE

Adatto a



Bambini



Adulti

Caratteristiche percorso



Tipologia
Lineare



Lunghezza
38.29 KM






Tempo richiesto
12H



Difficoltà
Facile

Presso questo itinerario

-  [Aquila](#)
[Capanna Gorda](#)
-  [Olivone](#)
[Museo Cà da Rivöi](#)
-  [Aquila](#)
[Caseificio del Sole](#)

-  [Acquarossa](#)
[Capanna Piandios](#)
-  [Olivone](#)
[Caseificio biologico Töira](#)
-  [Lottigna](#)
[Museo storico etnografico Valle di Blenio](#)

Suggerimenti

- > Scarponcini da trekking
- > Berretto
- > Borraccia
- > Occhiali da sole
- > Crema protettiva
- > Cartina escursionistica
- > Macchina fotografica
- > Cibo

Montagnepulite: Questo progetto nasce per favorire la gestione efficace e sostenibile delle capanne alpine sul territorio ticinese. In particolare la gestione dei rifiuti. La gestione responsabile dei rifiuti in montagna è questione di buon senso. Tutti noi possiamo dare un contributo: <https://www.montagnepulite.ch/it/regole-d-oro>

Informazioni

Bellinzona e Valli Turismo

InfoPoint Valle di Blenio

Via Lavorceno 1

CH-6718 Olivone

T +41 91 872 14 87

blenio@bellinzonaevalli.ch

www.bellinzonaevalli.ch

Numero di soccorso

 Ticino Soccorso 144

Condividi i tuoi itinerari

#hikeTicino



Scarica l'App per gli itinerari

Non conosci il Ticino? L'applicazione ti aiuterà a scoprire gli itinerari più vicini a te.



Grafico altimetrico

2.108 m
Ascesa totale

1.981 m
Altitudine massima

1.570 m
Discesa totale



Login

Per salvare un elemento tra i preferiti devi prima effettuare il login.

[NON ADESSO](#)

[LOGIN](#)