


Sentiero Cristallina



Partenza
BIGNASCO



Arrivo
AIROLO

Adatto a



Adulti

Caratteristiche percorso



Tipologia
Lineare



Lunghezza
35.89 KM



Tempo richiesto
11H 15





Difficoltà
Media

Presso questo itinerario

 [Cavergno](#)
[Bavona: Foroglio e dintorni](#)

 [Laghetti attorno a Robiei](#)

 [Robiei](#)
[Ghiacciaio del Basòdino](#)

 [Bedretto](#)
[Capanna Cristallina](#)

 [Cevio](#)
[Funivia San Carlo-Robiei](#)

 [Airolo](#)
[Funivie Airolo-Pesciüm - Estate](#)

Suggerimenti

Seguite il logo per le escursioni raffigurato sui cartelli gialli:
Sentiero Cristallina n. 59

- > Abbigliamento impermeabile, leggero e caldo
- > Scarponcini da trekking
- > Guanti, berretto, biancheria di ricambio
- > Zaino massimo 5-8 kg a pieno carico
- > Piccolo pronto soccorso con coltellino
- > Sacco-lenzuolo per il pernottamento in rifugio (capanna)
- > Pila, occhiali da sole, crema protettiva, borraccia
- > Cartina escursionistica / topografica
- > Bussola
- > Macchina fotografica
- > Cibo
- > Coprizaino

Montagnepulite: Questo progetto nasce per favorire la gestione efficace e sostenibile delle capanne alpine sul territorio ticinese. In particolare la gestione dei rifiuti. La gestione responsabile dei rifiuti in montagna è questione di buon senso. Tutti noi possiamo dare un contributo:

<https://www.montagnepulite.ch/it/regole-d-oro>

Informazioni

Ascona-Locarno Turismo

Infodesk Avegno

Centro Punto Valle

Via Vallemaggia 10

6670 Avegno

T +41 848 091 091

vallemaggia@ascona-locarno.com

www.ascona-locarno.com

Bellinzonese e Alto Ticino Turismo

InfoPoint Leventina

Via della Stazione 22

CH-6780 Airolo

T +41 91 869 15 33

leventina@bellinzonese-altoticino.ch

www.bellinzonese-altoticino.ch

Numero di soccorso

 Ticino Soccorso 144

Condividi i tuoi itinerari

#hikeTicino



Scarica l'App per gli itinerari

Non conosci il Ticino? L'applicazione ti aiuterà a scoprire gli itinerari più vicini a te.



Grafico altimetrico

3.127 m
Ascesa totale

2.572 m
Altitudine massima

1.833 m
Discesa totale



Login

Per salvare un elemento tra i preferiti devi prima effettuare il login.

[NON ADESSO](#)

[LOGIN](#)