


# Sentiero dell'olivo, Gandria



Partenza  
GANDRIA



Arrivo  
CASTAGNOLA

## Adatto a



Bambini



4 zampe



Adulti

## Caratteristiche percorso



Tipologia  
Lineare



Lunghezza  
3.33 KM




Tempo richiesto  
1H





Difficoltà  
Facile

## Presso questo itinerario


---


 [Castagnola](#)  
[Parco degli ulivi](#)

 [Gandria](#)  
[Chiesa di S. Vigilio](#)

 [Castagnola](#)  
[Parco di Villa Heleneum](#)

 [Gandria](#)  
[Gandria](#)

 [Castagnola](#)  
[Chiesa di S. Giorgio](#)

 [Castagnola](#)  
[Lido San Domenico](#)

## Suggerimenti

---

- > Scarponcini da trekking
- > Berretto
- > Borraccia
- > Occhiali da sole
- > Crema protettiva
- > Cartina escursionistica
- > Macchina fotografica
- > Cibo

**Montagnepulite:** Questo progetto nasce per favorire la gestione efficace e sostenibile delle capanne alpine sul territorio ticinese. In particolare la gestione dei rifiuti. La gestione responsabile dei rifiuti in montagna è questione di buon senso. Tutti noi possiamo dare un contributo:

<https://www.montagnepulite.ch/it/regole-d-oro>

## Informazioni

---

### Ente Turistico del Luganese

Palazzo Civico  
Piazza Riforma 1  
CH 6900 Lugano

T +41 58 220 65 00

[info@luganoregion.com](mailto:info@luganoregion.com)

[www.luganoregion.com](http://www.luganoregion.com)

## Numero di soccorso

---

 Ticino Soccorso 144

---

Condividi i tuoi itinerari

**#hikeTicino**



Scarica l'App per gli itinerari

Non conosci il Ticino? L'applicazione ti aiuterà a scoprire gli itinerari più vicini a te.

modificato

## Grafico altimetrico

---

166 m  
Ascesa totale

334 m  
Altitudine massima

200 m  
Discesa totale



## Login

Per salvare un elemento tra i preferiti devi prima effettuare il login.

[NON ADESSO](#)

[LOGIN](#)