


# Sentiero glaciologico del Basodino



Partenza  
ROBIÈI



Arrivo  
ROBIÈI

## Adatto a



Adulti

## Caratteristiche percorso



Tipologia  
Circolare



Lunghezza  
8.53 KM




Tempo richiesto  
5H



Difficoltà  
Media


## Presso questo itinerario

---

 [Robiei](#)  
[Ghiacciaio del Basòdino](#)

 [Robiei: dighe e centrali](#)

 [San Carlo](#)  
[Percorso didattico nella diga di Robiei](#)

 [Robiei](#)  
[Capanna Basodino](#)

 [Cevio](#)  
[Funivia San Carlo-Robiei](#)

 [Cavergno](#)  
[Bavona: Foroglio e dintorni](#)

## Suggerimenti

---

- > Abbigliamento impermeabile, leggero e caldo
- > Scarponcini da trekking
- > Guanti, berretto, biancheria di ricambio
- > Zaino massimo 5-8 kg a pieno carico
- > Piccolo pronto soccorso con coltellino
- > Pila, occhiali da sole, crema protettiva, borraccia
- > Cartina escursionistica / topografica
- > Bussola
- > Macchina fotografica
- > Cibo
- > Coprizaino

**Montagnepulite:** Questo progetto nasce per favorire la gestione efficace e sostenibile delle capanne alpine sul territorio ticinese. In particolare la gestione dei rifiuti. La gestione responsabile dei rifiuti in montagna è questione di buon senso. Tutti noi possiamo dare un contributo:

<https://www.montagnepulite.ch/it/regole-d-oro>

## Informazioni

---

**Ascona-Locarno Turismo**

**Infodesk Avegno**

Centro Punto Valle

Via Vallemaggia 10

6670 Avegno

T +41 848 091 091

[vallemaggia@ascona-locarno.com](mailto:vallemaggia@ascona-locarno.com)

[www.ascona-locarno.com](http://www.ascona-locarno.com)

## Numero di soccorso

---

 Ticino Soccorso 144

---

Condividi i tuoi itinerari

**#hikeTicino**



Scarica l'App per gli itinerari

Non conosci il Ticino? L'applicazione ti aiuterà a scoprire gli itinerari più vicini a te.



## Grafico altimetrico





## Login

Per salvare un elemento tra i preferiti devi prima effettuare il login.

[NON ADESSO](#)

[LOGIN](#)