


Sentiero invernale Camperio-Gorda



Partenza
CAMPERIO



Arrivo
CAPANNA GORDA

Adatto a



Adulti

Caratteristiche percorso



Tipologia
Lineare



Lunghezza
6.2 KM




Tempo richiesto
2H 44




Difficoltà
Alta

Presso questo itinerario

 [Aquila](#)
[Capanna Gorda](#)

 [Aquila](#)
[Gaia: Gorda sotto le stelle](#)

 [Camperio](#)
[Ristorante Ospizio Camperio](#)

Suggerimenti

Il percorso viene definito difficile in quanto risulta lungo, ma tecnicamente si tratta di un itinerario facile.

Seguite il logo per i percorsi invernali raffigurato sui cartelli rosa: **Sentiero Camperio-Gorda 457**

Per questioni di sicurezza é vietato uscire dal percorso segnalato.

Equipaggiamento:

- > Bastoni
- > Berretto
- > Guanti
- > Occhiali da sole
- > Crema protettiva
- > Borraccia

Informazioni

Bellinzona e Valli Turismo

InfoPoint Valle di Blenio

Via Lavorceno 1

CH-6718 Olivone

T+41 91 872 14 87

blenio@bellinzonaevalli.ch

www.bellinzonaevalli.ch

Numero di soccorso

 Ticino Soccorso 144

Condividi i tuoi itinerari

#hikeTicino



Scarica l'App per gli itinerari

Non conosci il Ticino? L'applicazione ti aiuterà a scoprire gli itinerari più vicini a te.

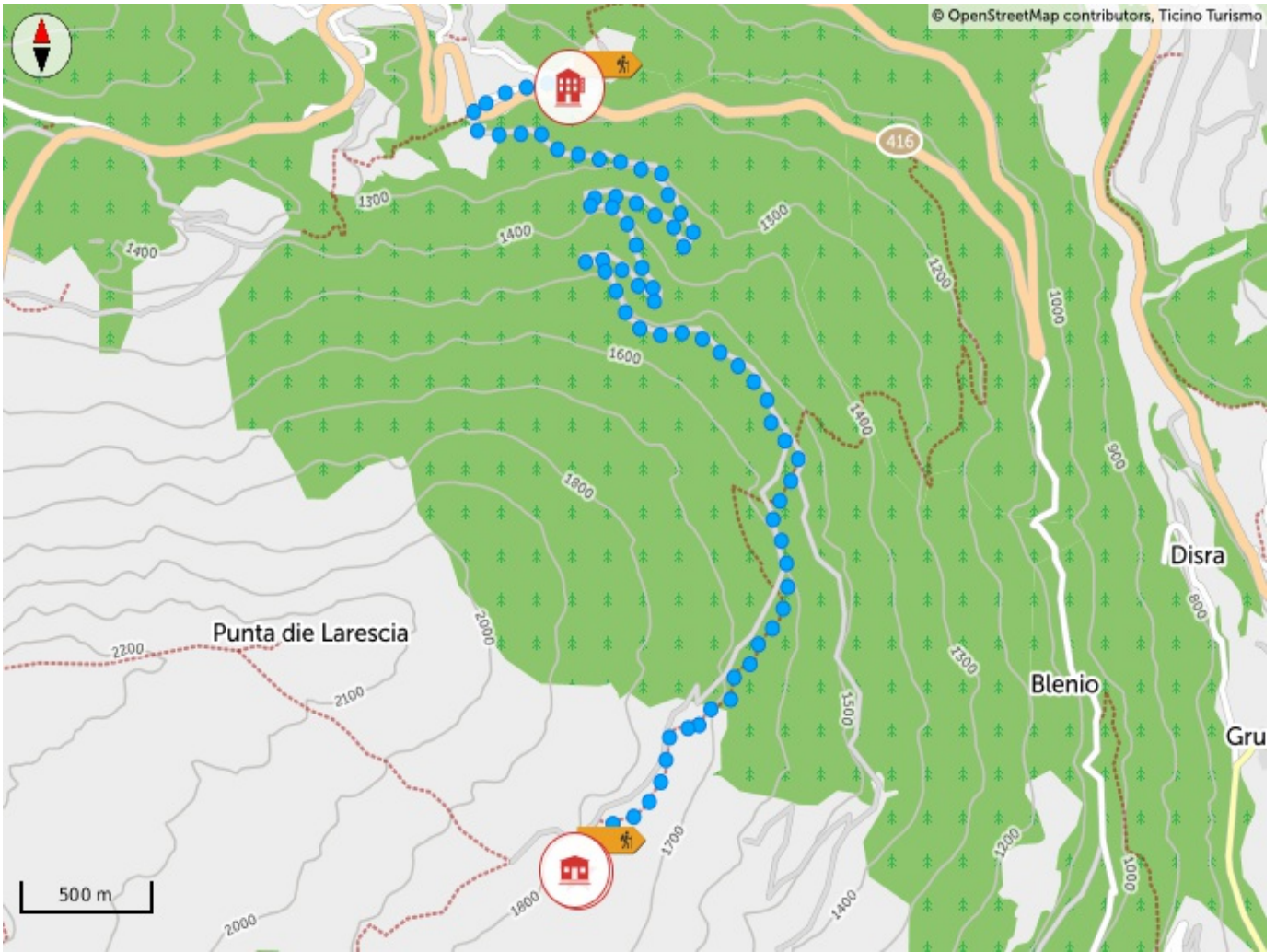


Grafico altimetrico

612 m
Ascesa totale

1.802 m
Altitudine massima

0 m
Discesa totale



Login

Per salvare un elemento tra i preferiti devi prima effettuare il login.

[NON ADESSO](#)

[LOGIN](#)