

Tenero - Ascona: le bellezze del Lago Maggiore



Partenza
TENERO



Arrivo
ASCONA

Adatto a



Bambini



4 zampe



Carrozine



Adulti

Caratteristiche percorso



Tipologia
Lineare



Lunghezza
15.56 KM









Tempo richiesto
3H



Difficoltà
Facile

Presso questo itinerario

-  [Minusio](#)
[Chiesa di S. Quirico e Giolitta](#)
-  [Ascona](#)
[Terreni alla Maggia SA](#)
-  [Tenero](#)
[Centro sportivo nazionale della gioventù](#)

-  [Locarno](#)
[I giardini sul lungolago Locarno - Muralto](#)
-  [Minusio](#)
[Cà di Ferro](#)
-  [Locarno](#)
[Sacro Monte Madonna del Sasso](#)

Suggerimenti

Per fruire dell'itinerario vi consigliamo l'acquisto delle mappe ufficiali dell'Ufficio Federale di Topografia Swisstopo. Inoltre il sito map.geo.admin.ch offre dati costantemente aggiornati.

- > Scarponcini da trekking
- > Berretto
- > Borraccia
- > Occhiali da sole
- > Crema protettiva
- > Cartina escursionistica
- > Macchina fotografica
- > Cibo

Montagnepulite: Questo progetto nasce per favorire la gestione efficace e sostenibile delle capanne alpine sul territorio ticinese. In particolare la gestione dei rifiuti. La gestione responsabile dei rifiuti in montagna è questione di buon senso. Tutti noi possiamo dare un contributo: <https://www.montagnepulite.ch/it/regole-d-oro>

Informazioni

Ascona-Locarno Turismo

Infodesk Locarno

Piazza Stazione / Stazione FFS

CH-6600 Locarno

T +41 848 091 091

F +41 91 759 76 59

info@ascona-locarno.com

www.ascona-locarno.com

Numero di soccorso

 Ticino Soccorso 144

Condividi i tuoi itinerari

#hikeTicino



Scarica l'App per gli itinerari

Non conosci il Ticino? L'applicazione ti aiuterà a scoprire gli itinerari più vicini a te.

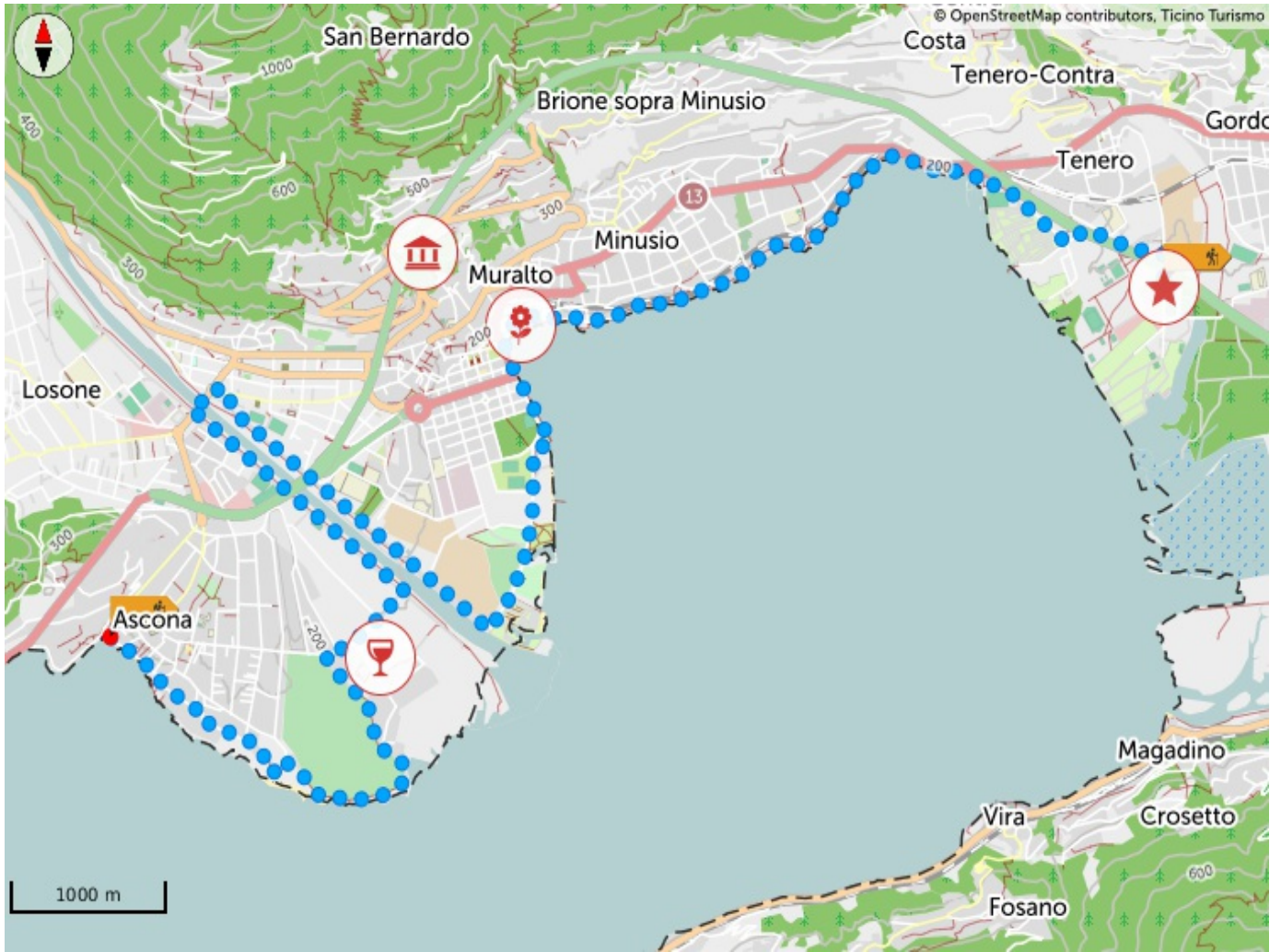


Grafico altimetrico

21 m
Ascesa totale

214 m
Altitudine massima

25 m
Discesa totale



Login

Per salvare un elemento tra i preferiti devi prima effettuare il login.

[NON ADESSO](#)

[LOGIN](#)