

# Tour della Riviera e del Bellinzonese in e-bike



Partenza  
BIASCA



Arrivo  
BELLINZONA

## Caratteristiche percorso



Tipologia  
**Lineare**



Tempo richiesto  
**5H 40**



Difficoltà  
**Media**




Lunghezza  
**64.05 KM**




Non asfaltati  
**4.5 KM**

## Presso questo itinerario

---

 [Monte Carasso](#)  
[Ponte tibetano "Carase"](#)

 [Monte Carasso](#)  
[Quintorno](#)

 [Biasca](#)  
[Il Pozzón di Osogna](#)

## Suggerimenti

---

L'itinerario si sviluppa sulla base dei percorsi in bici proposti da Svizzera Mobile con alcune varianti per raggiungere delle colonnine di ricarica per e-bike presenti sull'intero percorso:

- > [E-bike charging point Biasca - Stazione FFS](#)
- > [E-bike charging point Lodrino - Campo sportivo](#)
- > [E-bike charging point Cresciano - Nucleo](#)
- > [E-bike charging point Arbedo-Castione - Stazione FFS](#)
- > [E-bike charging point Lumino - Nucleo](#)
- > [E-bike charging point Cadenazzo - FELA Ticino](#)
- > [E-bike charging point Monte Carasso](#)
- > [E-bike charging point Gudo - Nucleo](#)
- > [E-bike charging point Bellinzona](#)

La ricarica per e-bike è gratuita, più veloce di una normale ricarica ed è possibile effettuarla senza disporre del proprio caricatore. Durante il vostro tour prendete con voi per sicurezza una copia stampata della nostra mappa web.

## Informazioni

---

### **Bellinzona e Valli Turismo**

#### **InfoPoint Bellinzonese**

Palazzo Civico

CH-6500 Bellinzona

T +41 91 825 21 31

[bellinzona@bellinzonaevalli.ch](mailto:bellinzona@bellinzonaevalli.ch)

[www.bellinzonaevalli.ch](http://www.bellinzonaevalli.ch)

### **Bellinzona e Valli Turismo**

#### **InfoPoint Biasca e Riviera**

Contrada Cavalier Pellanda 4

CH-6710 Biasca

T +41 (0)91 862 33 27

[biasca@bellinzonaevalli.ch](mailto:biasca@bellinzonaevalli.ch)

[www.bellinzonaevalli.ch](http://www.bellinzonaevalli.ch)

## Numero di soccorso

---

 Ticino Soccorso 144

---

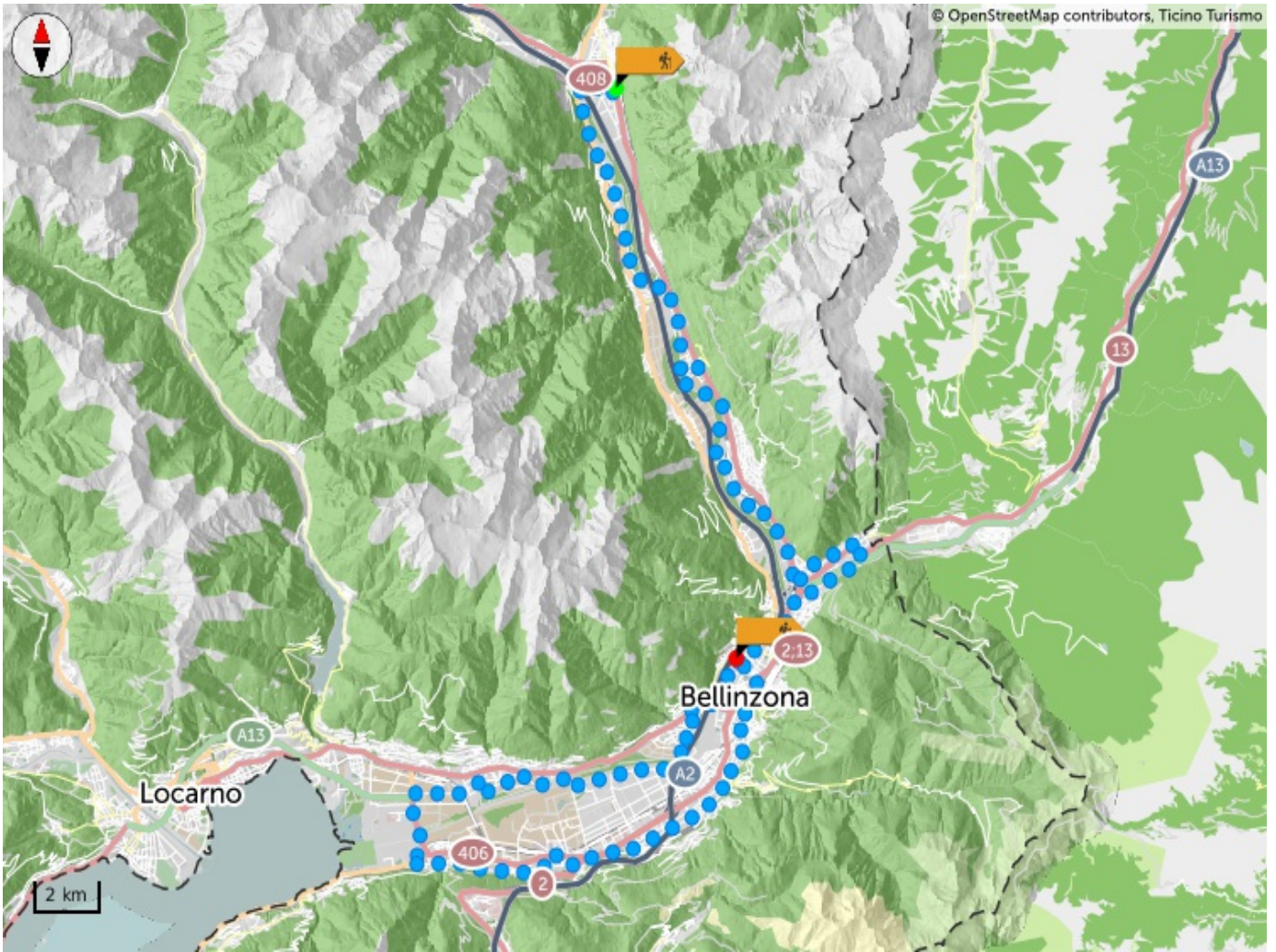
Condividi i tuoi itinerari

**#hikeTicino**



### Scarica l'App per gli itinerari

Non conosci il Ticino? L'applicazione ti aiuterà a scoprire gli itinerari più vicini a te.



## Grafico altimetrico

126 m  
Ascesa totale

313 m  
Altitudine massima

179 m  
Discesa totale



## Login

Per salvare un elemento tra i preferiti devi prima effettuare il login.

[NON ADESSO](#)

[LOGIN](#)