

Valle Lavizzara: Bignasco - Fusio - Naret



Partenza
BIGNASCO



Arrivo
LAGO DEL NARÈT

Caratteristiche percorso



Tipologia
Lineare




Difficoltà
Alta





Lunghezza
33.46 KM

Presso questo itinerario

 [Cevio](#)
[Museo di Valmaggia](#)

 [Mogno](#)
[Chiesa di San Giovanni Battista](#)

 [Fusio](#)
[Nucleo e frazione di Fusio](#)

 [Brontallo](#)
[Il Villaggio di Brontallo](#)

 [Cevio](#)
[Le torbe della Vallemaggia](#)

 [Lagheti attorno al Naret](#)

Suggerimenti

Affinché l'escursione sia gradevole, è importante effettuare un'accurata pianificazione del tour. Prima di intraprendere l'escursione, informatevi presso il centro informazioni locale sullo stato del percorso e le condizioni meteo. Questo itinerario escursionistico può essere chiuso o interrotto a seconda della stagione e delle condizioni atmosferiche.

Questo itinerario si snoda su **strade aperte al traffico motorizzato**, rispetta le regole stradali: www.prudenza-precedenza.ch

Informazioni

Ascona-Locarno Turismo

Infodesk Avegno

Centro Punto Valle

Via Vallemaggia 10

6670 Avegno

T +41 848 091 091

vallemaggia@ascona-locarno.com

www.ascona-locarno.com

Numero di soccorso



Ticino Soccorso 144

Condividi i tuoi itinerari

#hikeTicino

TICINO



Scarica l'App per gli itinerari

Non conosci il Ticino? L'applicazione ti aiuterà a scoprire gli itinerari più vicini a te.



Grafico altimetrico

2.222 m
Ascesa totale

2.306 m
Altitudine massima

402 m
Discesa totale



Login

Per salvare un elemento tra i preferiti devi prima effettuare il login.

[NON ADESSO](#)

[LOGIN](#)