


Variante Monte Generoso - Sentiero Gianola



Partenza
ROVIO



Arrivo
VETTA MONTE GENEROSO

Adatto a



Adulti

Caratteristiche percorso



Tipologia
Lineare



Lunghezza
8.28 KM



Tempo richiesto
4H



Difficoltà
Alta

Presso questo itinerario



[Monte Generoso](#)

[Fiore di pietra - Monte Generoso](#)



[Rovio](#)

[Rovio](#)

Suggerimenti

- > Abbigliamento impermeabile, leggero e caldo
- > Scarponcini da trekking
- > Guanti, berretto, biancheria di ricambio
- > Zaino massimo 5-8 kg a pieno carico
- > Piccolo pronto soccorso con coltellino
- > Pila, occhiali da sole, crema protettiva, borraccia
- > Cartina escursionistica / topografica
- > Macchina fotografica
- > Cibo

Montagnepulite: Questo progetto nasce per favorire la gestione efficace e sostenibile delle capanne alpine sul territorio ticinese. In particolare la gestione dei rifiuti. La gestione responsabile dei rifiuti in montagna è questione di buon senso. Tutti noi possiamo dare un contributo: <https://www.montagnepulite.ch/it/regole-d-oro>

Informazioni

Mendrisiotto Turismo

Via Angelo Maspoli 15
CH-6850 Mendrisio

T +41 91 641 30 50

F +41 91 641 30 59

info@mendrisiottoturismo.ch

www.mendrisiottoturismo.ch

Numero di soccorso

 Ticino Soccorso 144

Condividi i tuoi itinerari

#hikeTicino



Scarica l'App per gli itinerari

Non conosci il Ticino? L'applicazione ti aiuterà a scoprire gli itinerari più vicini a te.

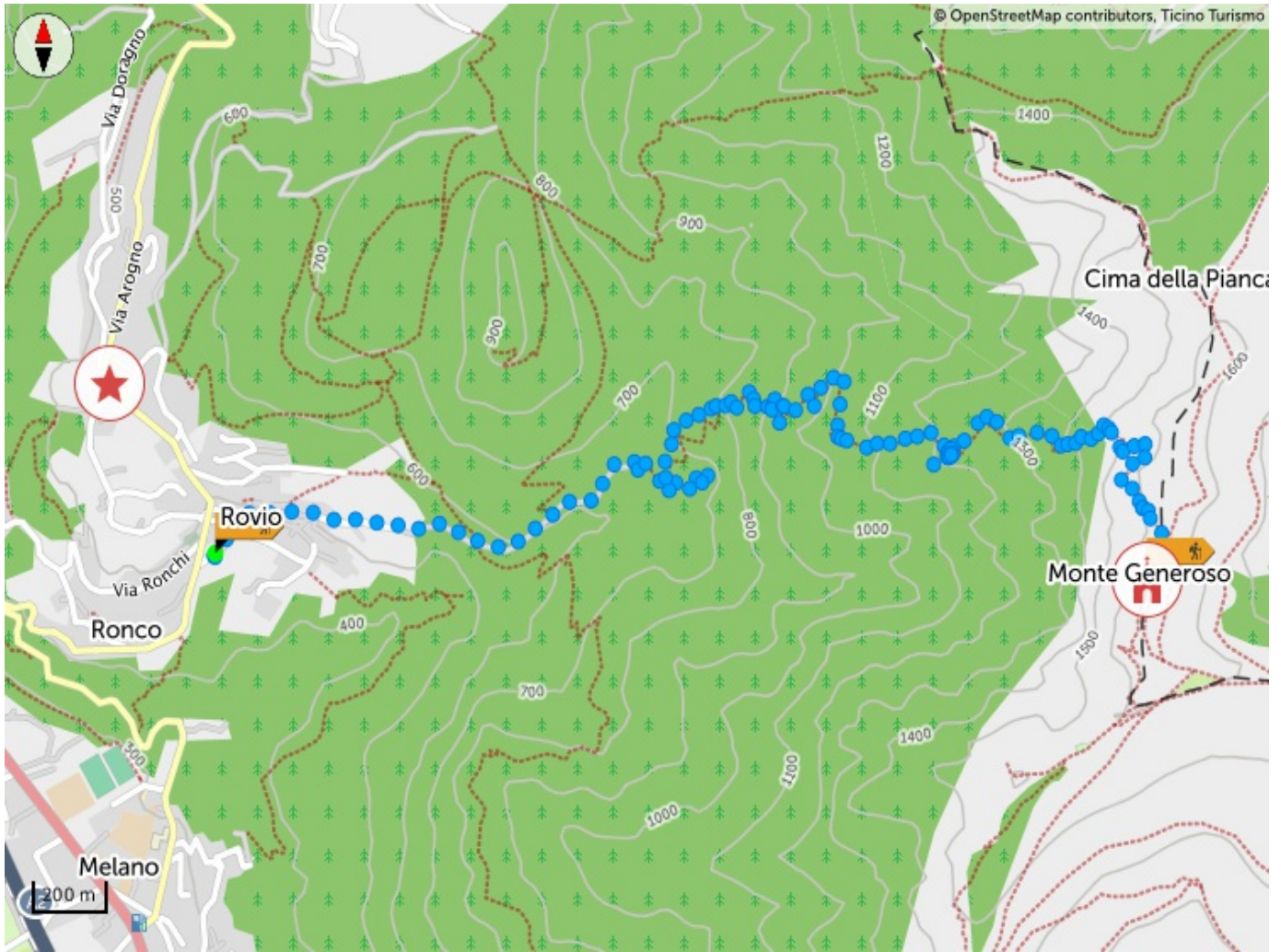
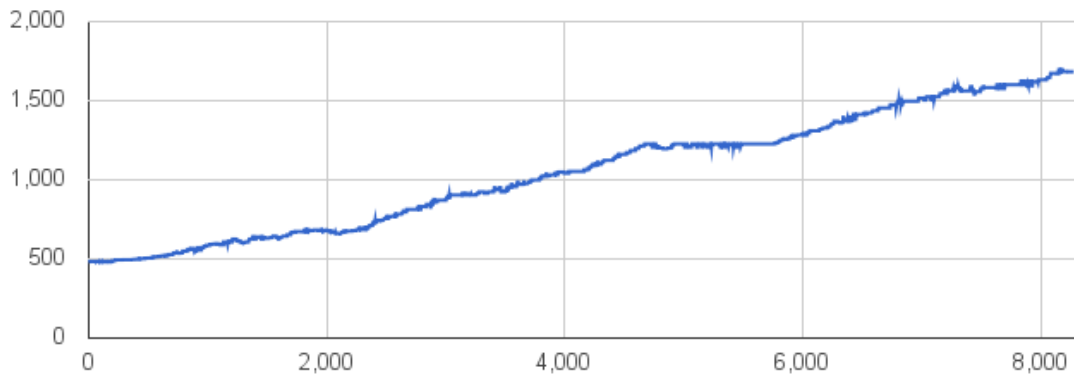


Grafico altimetrico

2.047 m 1.695 m 833 m
 Ascesa totale Altitudine massima Discesa totale





Login

Per salvare un elemento tra i preferiti devi prima effettuare il login.

[NON ADESSO](#)

[LOGIN](#)