


# Vergeletto e il laghetto alpino di Salei



Partenza  
VERGELETTO - ZOTT



Arrivo  
VERGELETTO - ZOTT

## Adatto a



4 zampe



Adulti

## Caratteristiche percorso



Tipologia  
Circolare



Lunghezza  
12.72 KM




Tempo richiesto  
5H 30




Difficoltà  
Media

## Presso questo itinerario

---

 [Comolugno](#)  
[Capanna Alpe Salei](#)

 [Vergeletto](#)  
[Laghetto di Salei](#)

 [Vergeletto](#)  
[Capanna Arena](#)

 [Vergeletto](#)  
[Funivia Zott - Alpe Salei](#)

## Suggerimenti

---

Per fruire dell'itinerario vi consigliamo l'acquisto delle mappe ufficiali dell'Ufficio Federale di Topografia Swisstopo. Inoltre il sito [map.geo.admin.ch](http://map.geo.admin.ch) offre dati costantemente aggiornati.

- > Abbigliamento impermeabile, leggero e caldo
- > Scarponcini da trekking
- > Guanti, berretto, biancheria di ricambio
- > Zaino massimo 5-8 kg a pieno carico
- > Piccolo pronto soccorso con coltellino
- > Sacco-lenzuolo per il pernottamento in rifugio (capanna)
- > Pila, occhiali da sole, crema protettiva, borraccia
- > Cartina escursionistica / topografica
- > Bussola
- > Macchina fotografica
- > Cibo
- > Coprizaino

**Montagnepulite:** Questo progetto nasce per favorire la gestione efficace e sostenibile delle capanne alpine sul territorio ticinese. In particolare la gestione dei rifiuti. La gestione responsabile dei rifiuti in montagna è questione di buon senso. Tutti noi possiamo dare un contributo: <https://www.montagnepulite.ch/it/regole-d-oro>

## Informazioni

---

**Ascona-Locarno Turismo**

**Infodesk Locarno**

Piazza Stazione / Stazione FFS

CH-6600 Locarno

T +41 848 091 091

F +41 91 759 76 59

[info@ascona-locarno.com](mailto:info@ascona-locarno.com)

[www.ascona-locarno.com](http://www.ascona-locarno.com)

## Numero di soccorso

---

 Ticino Soccorso 144

---

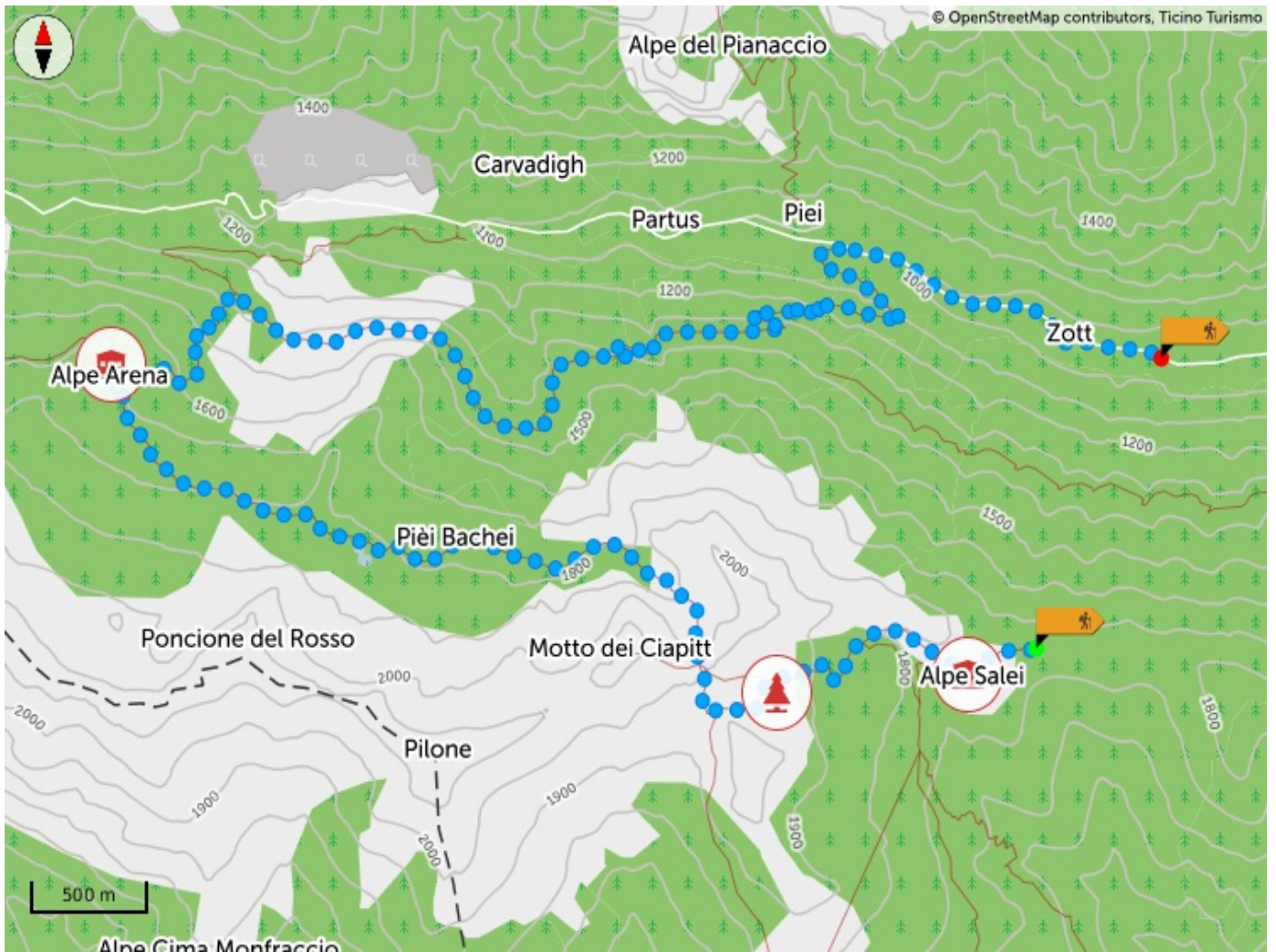
Condividi i tuoi itinerari

**#hikeTicino**



Scarica l'App per gli itinerari

Non conosci il Ticino? L'applicazione ti aiuterà a scoprire gli itinerari più vicini a te.



## Grafico altimetrico

506 m	2.005 m	506 m
Ascesa totale	Altitudine massima	Discesa totale



## Login

Per salvare un elemento tra i preferiti devi prima effettuare il login.

[NON ADESSO](#)

[LOGIN](#)